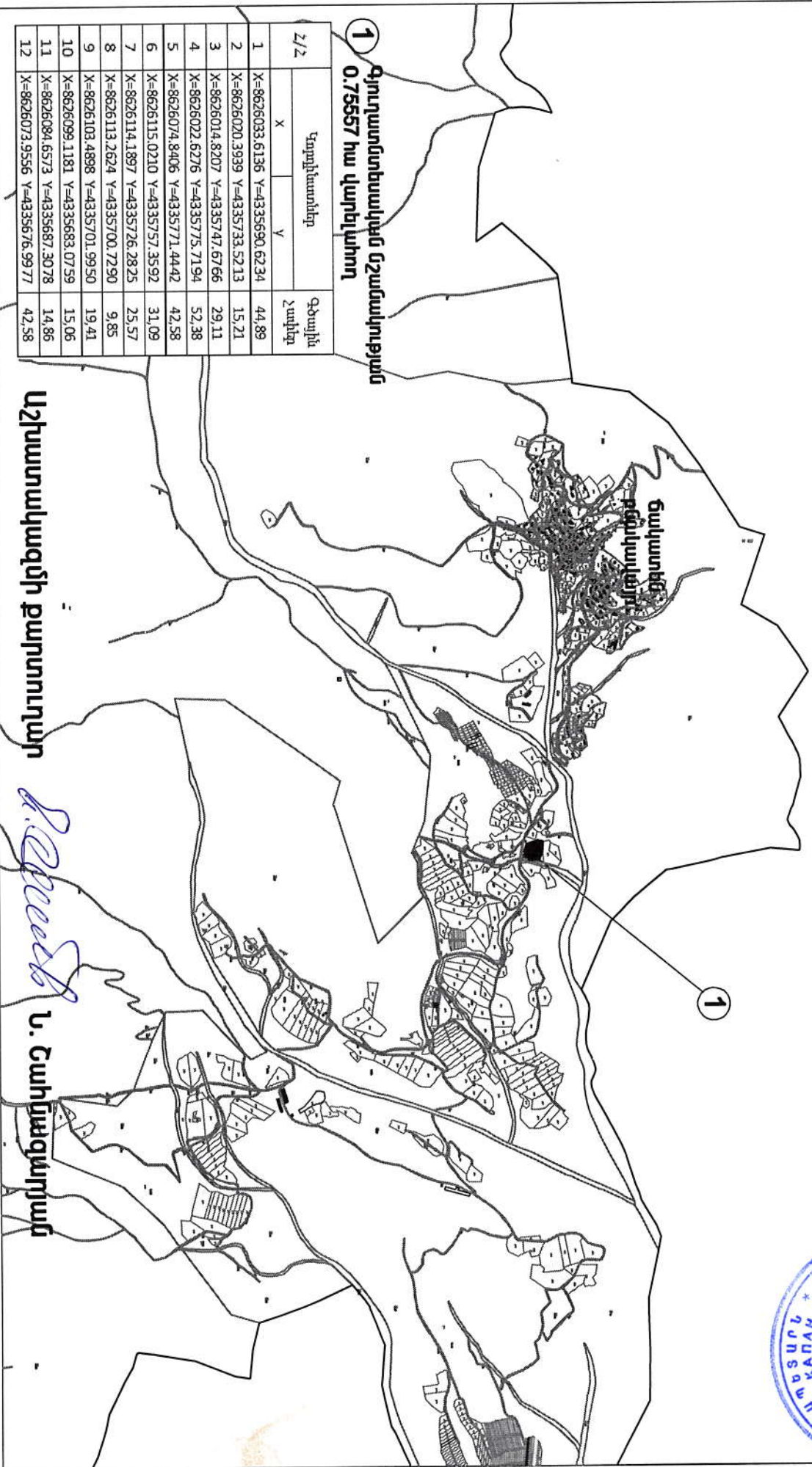


Կապան համայնքի ճակատեն բնակավայրում հատուկ նշանակության հողերի շարք փոխադրվող 0.75557 հա հողամասի իրավիճակային հատակագիծ Մ 1:25000

Հավելված N 5
Կապան համայնքի ակտիվներ
« 17 » .03.2021թ. թիվ 17 որոշման



1 Գյուղատնտեսական նշանակության 0.75557 հա վարելահող

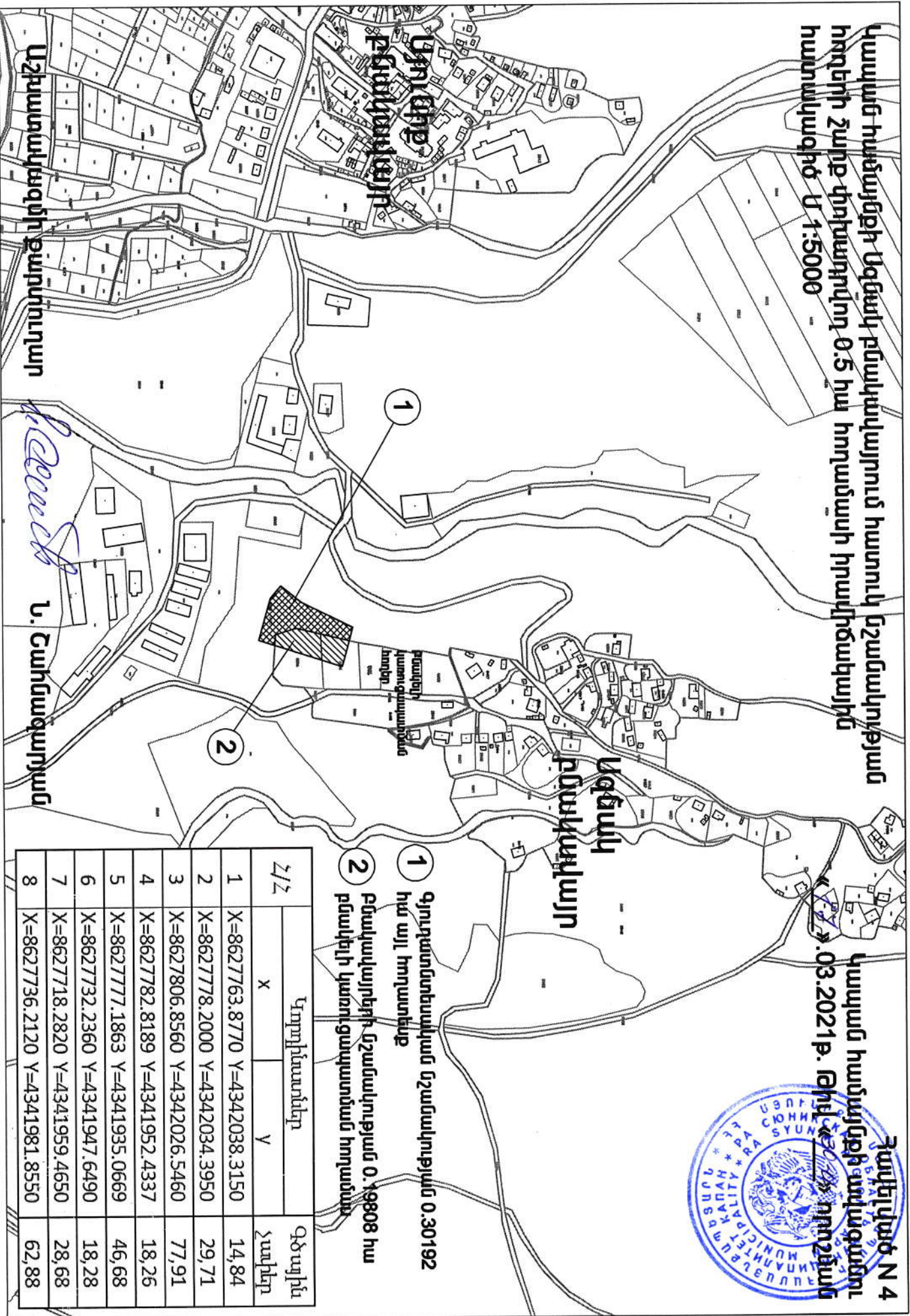
Z/2	Կոորդինատներ		Գծային շտափեր
	X	Y	
1	X=8626033.6136	Y=4335690.6234	44,89
2	X=8626020.3939	Y=4335733.5213	15,21
3	X=8626014.8207	Y=4335747.6766	29,11
4	X=8626022.6276	Y=4335775.7194	52,38
5	X=8626074.8406	Y=4335771.4442	42,58
6	X=8626115.0210	Y=4335757.3592	31,09
7	X=8626114.1897	Y=4335726.2825	25,57
8	X=8626113.2624	Y=4335700.7290	9,85
9	X=8626103.4898	Y=4335701.9950	19,41
10	X=8626099.1181	Y=4335683.0759	15,06
11	X=8626084.6573	Y=4335687.3078	14,86
12	X=8626073.9556	Y=4335676.9977	42,58

Աշխատակազմի քարտուղար

Ն. Շահնազարյան

Կապան համայնքի Ազնապ բնակավայրում հատուկ նշանակության հողերի շարք փոխադրվող 0.5 հա հողամասի հրավիճակային հատակագիծ N 1:5000

Չափելիք N 4
Կապան համայնքի ավագանու
03.2021թ. Թիվ 4/2021 որոշման



- 1 Գյուղատնտեսական նշանակության 0.30192 հա այլ հողատեսք
- 2 Բնակավայրերի նշանակության 0.19808 հա բնակելի կառուցավատման հողամաս

Չ/Չ	Կոորդինատներ		Գծային չափեր
	X	Y	
1	X=8627763.8770	Y=4342038.3150	14,84
2	X=8627778.2000	Y=4342034.3950	29,71
3	X=8627806.8560	Y=4342026.5460	77,91
4	X=8627782.8189	Y=4341952.4337	18,26
5	X=8627777.1863	Y=4341935.0669	46,68
6	X=8627732.2360	Y=4341947.6490	18,28
7	X=8627718.2820	Y=4341959.4650	28,68
8	X=8627736.2120	Y=4341981.8550	62,88

Կապան համայնքի Եղկարո բնակավայրում հատուկ նշանակության հողերի շարք փոխարդիվող 0.5 հա հողանմաի հրավիճակային հատակագիծ Մ 1:25000

Յափելված N 3
 Կապան համայնքի արևազանդ
 «17» 03.2021թ. Թիվ 425 հրոշման



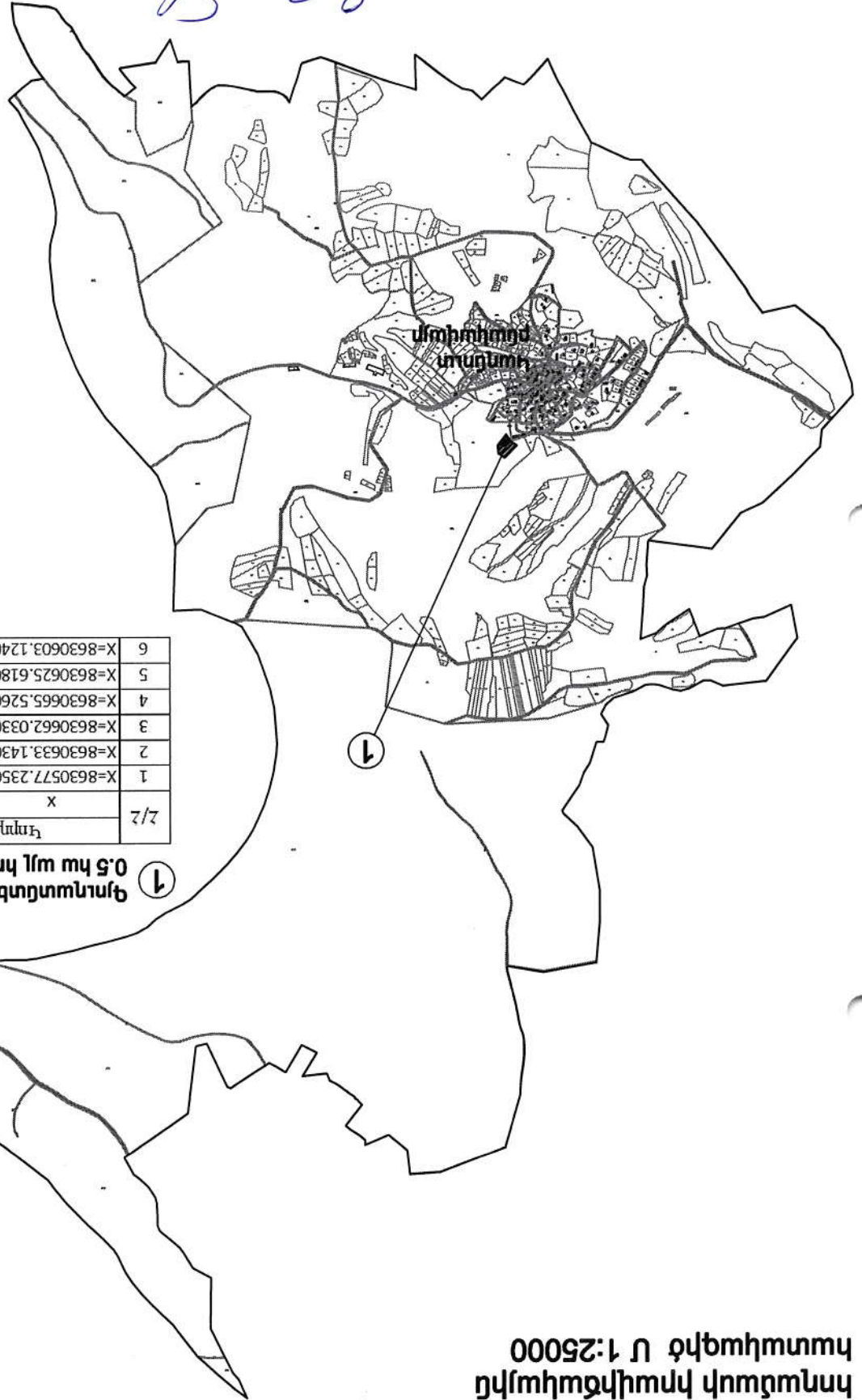
N/2	Կոորդինատներ		Գծային չափեր
	X	Y	
1	X=8635151.6160	Y=4345032.2580	37,76
2	X=8635149.2590	Y=4345069.9490	35,86
3	X=8635183.4040	Y=4345080.9110	36,7
4	X=8635219.3860	Y=4345088.1240	19,27
5	X=8635238.5310	Y=4345085.9540	49,89
6	X=8635268.9670	Y=4345046.4240	13,75
7	X=8635272.8450	Y=4345033.2290	6,56
8	X=8635266.5790	Y=4345035.1590	8,7
9	X=8635257.9410	Y=4345036.2250	25,49
10	X=8635232.4620	Y=4345036.9010	26,34
11	X=8635206.1200	Y=4345036.5370	32,7
12	X=8635173.4440	Y=4345035.2680	22,03

Աշխատակազմի քարտուղար *Լ. Շահնազարյան* Լ. Շահնազարյան



[Faint, illegible handwritten text or markings in the bottom left corner.]

Handwritten signature



6	X=8630603.1240 Y=4350883.6610	30,9
5	X=8630625.6180 Y=4350850.2680	40,26
4	X=8630665.5260 Y=4350900.8100	64,4
3	X=8630662.0330 Y=4350936.9120	36,27
2	X=8630633.1430 Y=4350958.0740	35,81
1	X=8630577.2350 Y=4350900.5240	80,24
2/2	X	Գծային
	Y	Շափեր

1 Ժողովրդական Մարտի 0,5 հա հատվածի գծաքարտի քարտեզ



Հայաստանի Հանրապետության Եղեցիկի մարզի Եղեցիկի համայնքի ղեկավարի պաշտոնակատար՝ Ն. Շահապետյանի կողմից 03.03.2021թ. թվականին

Հայաստանի Հանրապետության Եղեցիկի մարզի Եղեցիկի համայնքի ղեկավարի պաշտոնակատարի կողմից 03.03.2021թ. թվականին հաստատված N 2 համայնքի քարտեզի 1-րդ հատվածի 80,24 հա տարածքի վերաբերյալ

00525000



Handwritten text, possibly a signature or date, located in the bottom left corner.

Handwritten text, possibly a signature or date, located in the bottom right corner.

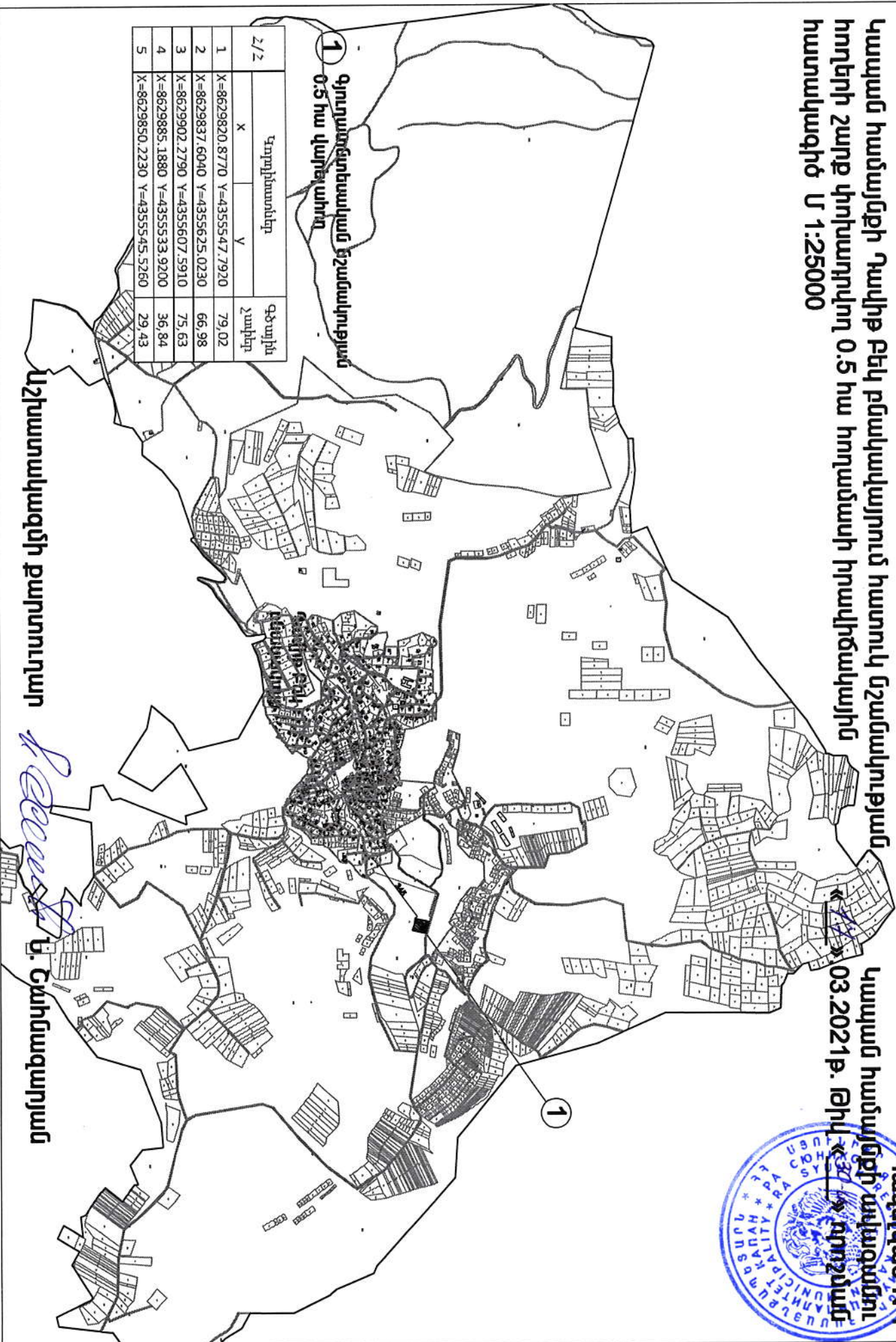
Կապան համայնքի Դավիթ Բեկ բնակավայրում հատուկ նշանակության հողերի շարք փոխադրվող 0.5 հա հողամասի հրապիճակային հատակագիծ Մ 1:25000

Հանելված N1
 Կապան համայնքի ավագանու
 «03.2021թ. թիվ» դրոշման



1 Գյուղատնտեսական նշանակության 0.5 հա կարևորիտ

Հ/Հ	Կոորդինատներ		Գծալիճի չափեր
	X	Y	
1	X=8629820.8770	Y=4355547.7920	79,02
2	X=8629837.6040	Y=4355625.0230	66,98
3	X=8629902.2790	Y=4355607.5910	75,63
4	X=8629885.1880	Y=4355533.9200	36,84
5	X=8629850.2230	Y=4355545.5260	29,43



Աշխատակազմի քարտուղար

Ս. Շահնազարյան
 Ս. Շահնազարյան

