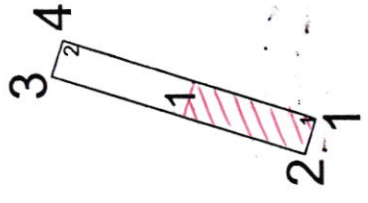
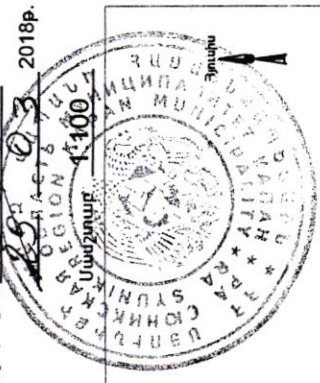


Հողասասի ՀԱՏԱԿԱԳԻԾ

Հատարում են
համայնքի ղեկավար

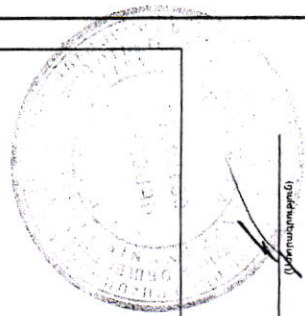
2018թ.

Մարզ Կոտայք համայնք Կապան հասցե գ.Նորաշենիկ, հասցե քաղաքացիական, թ. 23




Մակերես(հա)	0.00018	Հողադիմատներ		Գծային չափեր(մ)	Սահմանային սեփականատիրոջ (օգտագործողի) անուն, ազգանունը (անվանումը)	Համարը՝ ըստ հորանափ հատակագծի	Գործառնական նշանակությունը (անվանումը)	Կոորդինատներ		Գծային չափեր(մ)	Գծային չափեր(մ)	
		Y	X					Y	X			
Ծածկագիր		1	4347848.36	8621267.48	ազատ տարածք	1	Դերիկացիոն ջրանցք	2	4347851.69	8621268.54	0.50	3.50
		2	4347848.51	8621267.00				---	---			
		3	4347851.84	8621268.06				---	---			
		4	4347851.69	8621268.54				---	---			
Նպատակային նշանակությունը		1	4347848.36	8621267.48	ծանապարհ					0.50	3.50	
Գործառնական նշանակությունը												
Հողամասը ծանրաբեռնված է												

Կատարող Դ.Սիրդրյան (անուն, ազգանուն)
 Իրավագրանական անձի 49179027 (հիմնական գրանցման համարը)
 26.03.2018
 «ՎԵՐՏԵՔԱ»
 0307 05.12.2013թ (հիմնական ստորագրություն)

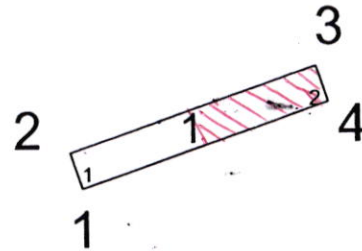


ՀՈՂԱՄԱՍԻ ՀԱՏԱԿԱԳԻԾ

Հաստատում են
 համայնքի ղեկավար *[Signature]* 2018թ.



Հասցեն *համայնքի* Հողատկացման հիմքը
 Մարզ Սյունիք համայնք Կապան հասցե 3. Նիկոզյան թաղամաս, ք. 10/53



Հ Ո Ղ Ա Մ Ա Ս Ի						Շ Ի Ն Ո Ւ Թ Յ Ա Ն							
Մակերեսը(հա)	0.00018	Երկարության (քմ/մ) կտրուկ	Կողողինատներ		Գծային չափեր(մ)	Սահմանակից սեփականատիրոջ (օգտագործողի) անուն, ազգանունը (անվանումը)	Համարը՝ ըստ հողամասի հատակագծի	Գործառնական նշանակությունը (անվանումը)	Երկարության (քմ/մ) կտրուկ	Կողողինատներ		Գծային չափեր(մ)	
			Y	X						Y	X		
Ծածկագիր			1	4342747.60	8621075.83	0.50	1	Դերիվացիոն ջրանցք		2	4342748.72	8621079.14	3.50
			2	4342748.07	8621075.66	3.50				1	4342747.60	8621075.83	
			3	4342749.20	8621078.98	0.50							
			4	4342748.72	8621079.14	3.50							
Նպատակահին նշանակությունը	Բնակավայրերի		1	4342747.60	8621075.83		գր. հողամաս						
Գործառնական նշանակությունը	Այլ												
Հողամասը ծանրաբեռնված է	Այո												

Կատարող *[Signature]*
 (Ստորագրողը)

Դ.Սիրզոյան
 (Անուն, ազգանուն)

Որակավորման վկայականի համարը

0307

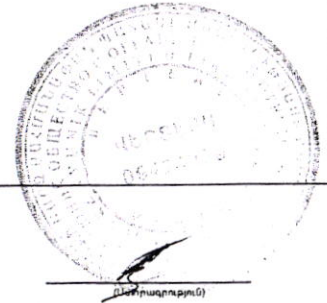
05.12.2013թ
 (Տրված/անվանման ամսաթիվ)

Իրավաբանական անձի

49179027
 (Պետական գրանցման համար)

26.03.2018

«ՎԵՐՏԵՔՍ»

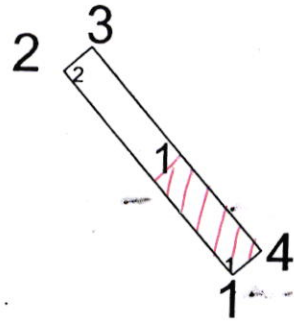



ՀՈՂԱՄԱՍԻ ՀԱՏԱԿԱԳԻԾ

Հաստատում են
համայնքի ղեկավար

Կապույտ համայնքի Հողատկացման հիմքը

Մարզ Սյունիք համայնք Կապան հասցե Կապույտ Բնակավայր, բ. 8/18



Հ Ո Ղ Ա Մ Ա Ս Ի						Շ Ի Ն ՈՒ Թ Յ Ա Ն							
Մակերեսը(հա)	0.00018	Երկարությանը (թվանոթ) կետեր	Կողորդինատներ		Գծային չափեր(մ)	Սահմանակից սեփականատիրոջ (օգտագործողի) անուն, ազգանունը (անվանումը)	Համարը՝ ըստ հողամասի հատակագծի	Գործառնական նշանակությունը (անվանումը)	Երկարությանը (թվանոթ) կետեր	Կողորդինատներ		Գծային չափեր(մ)	
			Y	X						Y	X		
Ծածկագիր		1	4342682.73	8621692.57	3.50	ձանապարհ	1	Դերիվացիոն ջրանցք	1	4342682.73	8621692.57	3.50	
		2	4342685.37	8621690.27	0.50	ազատ տարածք			2	4342685.37	8621690.27		
Նպատակահին նշանակությունը	Բնակավայրերի	4	4342683.05	8621692.95	3.53	---							
		1	4342682.73	8621692.57	0.50	---							
Գործառնական նշանակությունը	Բնակելի կառ.												
Հողամասը ծանրաբեռնված է	Այո												

Կատարող՝ [Signature]
(Նտորագրություն)

Դ.Սիրզոյան
(Անուն, ազգանուն)


Որակավորման վկայականի համարը 0307

05.12.2013թ
(Տրված ամիս, ամսաթիվը)

Իրավաբանական անձի 49179027
(Պետական գրանցման համարը)

26.03.2018

«ԿԵՐՏԵՔՍ»



ՀՈՂԱՄԱՍԻ ՀԱՏԱԿԱԳԻԾ

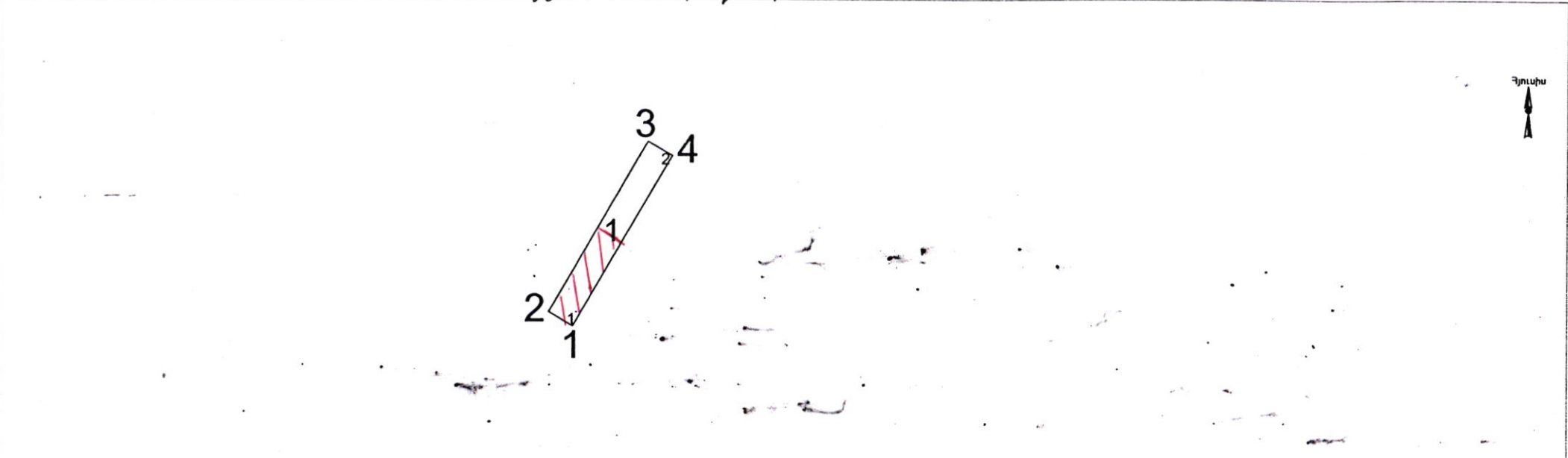
Հաստատում են
համայնքի ղեկավար

[Signature]
29 03 2018թ.

Հասցեն համապատասխան ին Հողատկայան հիմքը _____

Սարգ Սյունիք համայնք Կապան հասցե Հեռահեռ Նվեր քաղաքապետարան, 22

Մասշտաբ 1:100



Հ Ո Ղ Ա Մ Ա Ս Ի					Շ Ի Ն ՈՒ Թ Յ Ա Ն							
Մակերեսը(հա)	0.00018	Երկարության (քմ/մ) կետեր	Կողորդինատներ		Գծային չափեր(մ)	Սահմանակից սեփականատիրոջ (օգտագործողի) անուն, ազգանունը (անվանումը)	Համարը՝ ըստ հողամասի հատակագծի	Գործառնական նշանակությունը (անվանումը)	Երկարության (քմ/մ) կետեր	Կողորդինատներ		Գծային չափեր(մ)
			Y	X						Y	X	
Ծածկագիր		1	4345261.71	8620204.57	0.50	զբ. հողամաս	1	Դերիվացիոն ջրանցք	2	4345264.73	8620206.35	3.50
		2	4345261.97	8620204.14	3.50							
		3	4345264.98	8620205.92	0.50							
		4	4345264.73	8620206.35	3.50							
Նպատակահանձնակությունը	Արդյունաբեր. ընդերքօգտ. և այլ արտադրական	1	4345261.71	8620204.57								
Գործառնական նշանակությունը	Արդյունաբերական											
Հողամասը ծանրաբեռնված է	Այո											

Կատարողը *[Signature]*
(Ստորագրություն)

Ղ.Սիրիզյան
(Անուն, ազգանուն)


Որակավորման վկայականի համարը 0307

05.12.2013թ
(Տրված է/իս. ամսաթիվը)

Իրավաբանական անձի 49179027
(Պետական գրանցման համարը)

26.03.2018


«ԿԵՐՏԵՔՍ»



[Signature]
(Ստորագրություն)

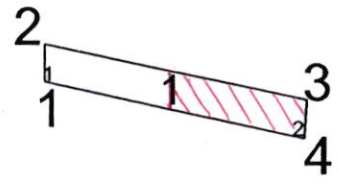
Հ Ո Ղ Ա Մ Ա Ս Ի Հ Ա Տ Ա Կ Ա Գ Ի Ծ

Հաստատում են
համայնքի ղեկավար
28 03 2018թ.



Հասցե կազմակերպիչին Հողատկացման հիմքը

Սարգ Այուհիք համայնք Կապան հասցե Հին հասցեի վրա բացառաբառ, թ. 2315



Հ Ո Ղ Ա Մ Ա Ս Ի						Շ Ի Լ ՈՒ Թ Յ Ա Լ						
Մակերեսը(հա)	0.00018	Երկարությանը (ԵԻՄԱՆ) կետեր	Կողորդինատներ		Գծային չափեր(մ)	Սահմանակից սեփականատիրոջ (օգտագործողի) անուն, ազգանունը (անվանումը)	Համարը՝ ըստ հողամասի հատակագծի	Գործառնական նշանակությունը (անվանումը)	Երկարությանը (ԵԻՄԱՆ) կետեր	Կողորդինատներ		Գծային չափեր(մ)
			Y	X						Y	X	
Ծածկագիր		1	4345338.79	8619991.46	0.50	ազատ տարածք	1	Դերիվացիոն ջրանցք	2	4345338.04	8619994.88	3.50
		2	4345339.29	8619991.46	3.53	---			1	4345338.79	8619991.46	
		3	4345338.56	8619994.92	0.52	---						
		4	4345338.04	8619994.88	3.50	---						
Նպատակահին նշանակությունը	Գյուղատնտեսական	1	4345338.79	8619991.46								
Գործառնական նշանակությունը	Այլ											
Հողամասը ծանրաբեռնված է	Այո											

Կատարող (Ստորագրություն)

Դ.Միրզոյան (Անուն, ազգանուն)

Որակավորման վկայականի համարը

0307

05.12.2013թ (Տրված ամիս, ամսաթիվը)

Իրավաբանական անձի

49179027 (Պետական գրանցման համարը)

26.03.2018

«ՎԵՐՏԵՔՍ»

